

Erhebungsbogen zur gesplitteten Abwassergebühr




Bei Um-, Erweiterungs- und Neubauten bzw. Änderungen der versiegelten Flächen

| | |
|--|--|
| 1. Bauherr/Eigentümer 1.1 Name: _____ 1.2 Anschrift: _____ _____ | 2. Angaben zum Baugrundstück 2.1 Grundstück: _____ 2.2 Flst.-Nr.: _____ 2.3 Flst.-Größe: _____ |
|--|--|

A Grund der Änderungsmitteilung

1. Neubau
2. Um-, Erweiterungsbau
3. Sonstige Änderungen der versiegelten Flächen

B Berechnung der versiegelten Grundstücksflächen

| | versiegelte Flächen z.B. geneigte und flache Dächer, Geh- und Fahrwege, Stellplatz, Terrassen | versiegelte Fläche | versiegelte Fläche |  z.B. Asphalt, Beton, Bitumen, Ziegel-/Glas-/Blechdach |  z.B. Pflaster, Platten, Verbundsteine, Gründach (bis 12 cm) |  z.B. Kies, Schotter, Rasengitter, Gründach (über 12 cm) | versiegelte Fläche nach Einbeziehung des Abflussfaktors (abflussrelevante Fläche) | Anschluss der Flächen an Zisterne | | | | | |
|---|--|--------------------------|---|--|---|--|---|--------------------------------------|--------------------------|--------------------------|--------------------------|----------------------|----------------------|
| | | gesamt | davon in öffentliche Abwasseranlagen einleitend | | | | | Flächenbezeichnung Nutzung | Fläche in m ² | Fläche in m ² | Fläche in m ² | Brauchwasserzisterne | Gartenwasserzisterne |
| | | Fläche in m ² | Fläche in m ² | | | | | | | | | | |
| 1 | | | X | <input type="checkbox"/> | <input type="checkbox"/> | <input type="checkbox"/> | = | | <input type="checkbox"/> | <input type="checkbox"/> | | | |
| 2 | | | X | <input type="checkbox"/> | <input type="checkbox"/> | <input type="checkbox"/> | = | | <input type="checkbox"/> | <input type="checkbox"/> | | | |
| 3 | | | X | <input type="checkbox"/> | <input type="checkbox"/> | <input type="checkbox"/> | = | | <input type="checkbox"/> | <input type="checkbox"/> | | | |
| 4 | | | X | <input type="checkbox"/> | <input type="checkbox"/> | <input type="checkbox"/> | = | | <input type="checkbox"/> | <input type="checkbox"/> | | | |
| 5 | | | X | <input type="checkbox"/> | <input type="checkbox"/> | <input type="checkbox"/> | = | | <input type="checkbox"/> | <input type="checkbox"/> | | | |
| 6 | | | X | <input type="checkbox"/> | <input type="checkbox"/> | <input type="checkbox"/> | = | | <input type="checkbox"/> | <input type="checkbox"/> | | | |
| 7 | | | X | <input type="checkbox"/> | <input type="checkbox"/> | <input type="checkbox"/> | = | | <input type="checkbox"/> | <input type="checkbox"/> | | | |
| 8 | | | X | <input type="checkbox"/> | <input type="checkbox"/> | <input type="checkbox"/> | = | | <input type="checkbox"/> | <input type="checkbox"/> | | | |
| Summe aller versiegelten Flächen | | | | | | | = | | | | | | |

C Zisternen mit Anschluss an die öffentliche Abwasseranlagen

| | <i>Bezeichnung Art der Anlage</i> | <i>Faktor in m²</i> | | <i>Volumen in m³</i> | | <i>Abzugsfläche in m²</i> | <i>Erläuterung</i> |
|----------------------------|---------------------------------------|------------------------------------|---|-------------------------------------|---|--|--|
| 1 | Zisternen für Gartenbewässerung | 5 | x | | = | | Angeschlossene abflussrelevante Flächen werden um 5 m ² je m ³ Zisternenvolumen reduziert |
| 2 | Zisternen zur Brauchwassernutzung | 15 | x | | = | | Angeschlossene abflussrelevante Flächen werden um 15 m ² je m ³ Zisternenvolumen reduziert |
| Summe Abzugsflächen | | | | | = | | |

Hinweis: Eine Reduzierung erfolgt bei beiden Arten bis maximal 100 % der angeschlossenen abflussrelevanten Fläche.
Die Zisternen müssen fest installiert und mit dem Boden verbunden sein und ein Mindestfassungsvolumen von 1 m³ aufweisen.

Zisternen ohne Anschluss (Überlauf) an die öffentlichen Abwasseranlagen bleiben im Rahmen der Gebührenbemessung unberücksichtigt.

D Bemerkungen/Erläuterungen (Fertigstellung)

E Erklärung des gebührenpflichtigen Grundstückseigentümers oder seines Bevollmächtigten

Hiermit erkläre ich, dass die folgenden von mir gemachten Angaben in diesem Erhebungsbogen den tatsächlichen Verhältnissen entsprechen.

Mir ist bekannt, dass sich die Gemeinde Offerdingen vorbehält die Angaben zu prüfen und eine Vorortbesichtigung vorzunehmen.

Eine Veränderung der abflussrelevanten Flächen werde ich der Gemeinde gemäß § 46 der gültigen Abwassersatzung innerhalb eines Monats mitteilen.

Ein entsprechender Lageplan mit Einzeichnung der einzelnen Flächen liegt diesem Antrag bei.

(Ort, Datum)

(Unterschrift Grundstückseigentümer)

(Telefon-Nr. bitte angeben)